

RAPPORT ANNUEL D'ACTIVITÉS

POSTE DE LA MRC DU HAUT-SAINT-FRANÇOIS
DE LA SÛRETÉ DU QUÉBEC

DU 1^{ER} AVRIL 2019 AU 31 MARS 2020



MOT DU RESPONSABLE DE POSTE



C'est avec plaisir que je vous présente le rapport annuel d'activités du poste de la MRC du Haut-Saint-François de la Sûreté du Québec pour l'année financière 2019-2020. Conformément à nos engagements ainsi qu'aux priorités dégagées par le CSP, le déploiement de nos actions se poursuit sur l'ensemble du territoire couvert.

On y retrouve notamment les activités réalisées en lien avec les priorités locales, les statistiques reliées à la sécurité routière, aux règlements municipaux, aux événements criminels et au traitement des cartes d'appel.

Ce rapport et ses résultats vous permettront d'assurer le suivi de la performance des services de la Sûreté du Québec.

Simon Champagne

Sergent Simon Champagne, responsable de poste de la MRC du Haut-Saint-François

PRIORITÉS LOCALES²

Voici les priorités locales identifiées par le CSP pour l'année 2019-2020 et le bilan des activités réalisées.

Priorité : Réaliser des opérations de sécurité routière dans le but de diminuer le nombre de collisions mortelles et avec blessés

DESCRIPTION DES ACTIVITÉS	COMMENTAIRES	NB ACTIVITÉS
Opérations Sécurité routière - route 112 Ascot Corner/Westbury	Tout au long de l'année, plusieurs opérations ont eu lieu aux sites accidentogènes menant à l'émission de constats d'infraction; notamment pour excès de vitesse, pour l'utilisation du cellulaire au volant et pour le non-port de la ceinture de sécurité. Il s'agissait de nos trois principales cibles.	549
Opérations Sécurité routière - route 112 Dudswell/Weedon		504
Opérations Sécurité routière - route 108 Cookshire-Eaton		335
Opérations Sécurité routière - route 108 Bury/Lingwick		193
Opérations Blitz Sécurité routière	Plusieurs opérations impliquant plusieurs véhicules de patrouille ont eu lieu.	68
Opérations Alcool/Drogue au volant	Plusieurs opérations ont eu lieu pour contrer la conduite de véhicules avec les capacités affaiblies par l'alcool/drogue.	97
Opérations Transpec	Plusieurs suivis d'autobus et présences en zones scolaires ont eu lieu.	261

Priorité : Prévenir et combattre la culture et le trafic de stupéfiants

DESCRIPTION DES ACTIVITÉS	COMMENTAIRES	NB ACTIVITÉS
Perquisitions	Tout au long de l'année, plusieurs dossiers d'enquête reliés aux stupéfiants ont été ouverts. 4 principales perquisitions ayant eu lieu au cours de l'année.	4
Cisaille	Au cours de l'année, une opération <i>Cisaille</i> a eu lieu. Il s'agit d'interventions visant à freiner l'expansion de la production et du trafic de cannabis au Québec. Il y a eu l'éradication de plants de cannabis dans les secteurs de Newport, La Patrie et Dudswell.	1

Priorité : Prévenir et combattre la cybercriminalité et la violence familiale

DESCRIPTION DES ACTIVITÉS	COMMENTAIRES	NB ACTIVITÉS
Jeunesse	Tout au long de l'année, 4 conférences auprès de 178 élèves ont été données.	4

² Les moyens de sensibilisation des membres ayant pris fin, les alimentations des activités policières ont repris leur cours normal au mois de septembre 2017. Bien que, lors des moyens de sensibilisation, les activités policières aient été réalisées sur le terrain et colligées par une méthode alternative, la comparaison des statistiques de poste avec les rapports annuels des années 2016-2017 et 2017-2018 doit être faite avec prudence.

DEMANDES PONCTUELLES DES ÉLUS ET DES CITOYENS

Voici les demandes ponctuelles des élus et des citoyens qui ont été adressées à la Sûreté au cours de la dernière année.

DESCRIPTION DES DEMANDES (ACTION* V, T, C)		COMMENTAIRES	NB REQUÊTES
Véhicules lourds	C	Lingwick	2
Arrêt	C	East Angus	1
Autobus scolaire	C	Dudswell	1
Vandalisme	C	Lingwick, Bury	4
Prévention	C	Lingwick	1
Vitesse	C	Lingwick	1

*LÉGENDE

(V) En validation : Requêtes reçues et en période d'évaluation afin de confirmer si elles sont fondées ou non et si elles nécessitent des interventions spécifiques.

(T) En traitement : Requêtes validées et fondées pour lesquelles des activités sont effectuées afin de régler la problématique visée (ex. : patrouilles, surveillances, radar, etc.).

(C) Clos : Requêtes qui sont résolues à la suite des activités effectuées ou qui sont non fondées.

PRÉVENTION

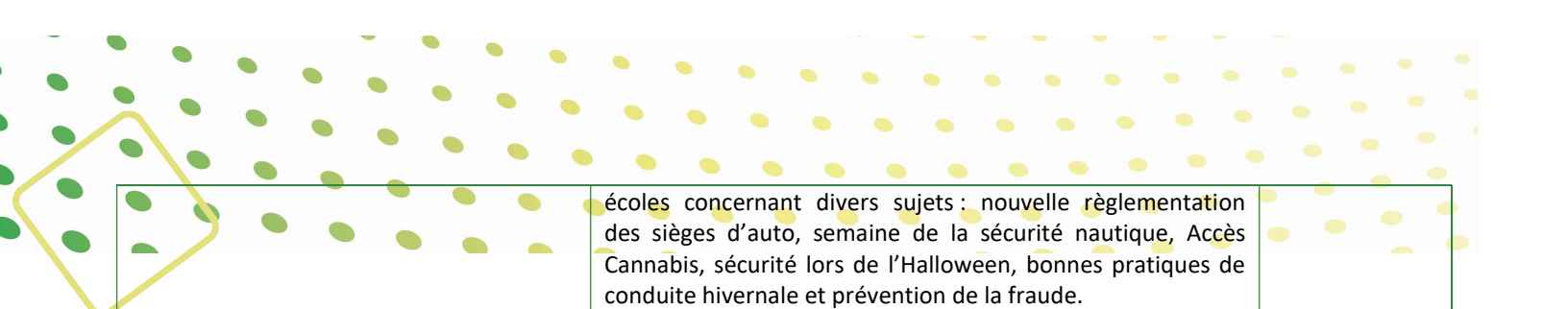
Toujours en réponse aux besoins et aux réalités locales, les postes de la Sûreté tiennent des activités de prévention dans l'ensemble des municipalités qu'ils desservent, c'est-à-dire des mesures proactives et non pénales, qui ont pour but spécifique de réduire la criminalité en agissant sur les facteurs qui la déterminent, sur les circonstances et l'environnement dans lesquels sont commis les délits.

La grande majorité des activités de prévention se tiennent au quotidien, dans le cadre des interventions de l'ensemble des patrouilleurs.

Voici les principales activités de prévention réalisées au cours de la dernière année :

Activités de prévention réalisées au cours de l'année

DESCRIPTION DES ACTIVITÉS	COMMENTAIRES	NB ACTIVITÉS
Programme <i>Plan de réponse pour des établissements sécuritaires</i> (PRÉS)	Tout au long de l'année, 3 activités ont été effectuées dans le cadre du Programme <i>Plan de réponse pour des établissements sécuritaires</i> (PRÉS); impliquant plus de 570 élèves.	3
Jeunesse - lois	Tout au long de l'année, 2 conférences auprès de 36 élèves ont été données concernant la Loi sur le système de justice pénale pour les adolescents (LSJPA).	2
Jeunesse – alcool/drogue	Activité <i>Grand dérapage</i> auprès de 200 élèves.	1
Jeunesse – prévention agression	Conférence auprès de 17 élèves concernant les agressions/enlèvements.	1
Jeunesse – sécurité	Tout au long de l'année, 3 conférences auprès de 208 enfants concernant la sécurité à bicyclette; 2 conférences auprès de 178 élèves concernant la prévention reliée à l'Halloween; 2 conférences auprès de 90 élèves concernant le transport scolaire.	7
Aîné	Tout au long de l'année, 6 conférences auprès de 143 participants concernant la sécurité routière.	6
Communiqué	Transmission de communiqués aux municipalités et/ou	6



	écoles concernant divers sujets : nouvelle réglementation des sièges d'auto, semaine de la sécurité nautique, Accès Cannabis, sécurité lors de l'Halloween, bonnes pratiques de conduite hivernale et prévention de la fraude.	
Kiosque	Tenue de kiosques sur la légalisation du cannabis, l'immatriculation des armes à feu et sur l'intimidation et la violence à l'école.	3
Semaine de prévention de la criminalité	Vérification des portières et distribution de dépliants contre le vol dans les véhicules	2
Code de la sécurité routière	Conférence «Que faire en cas d'accident» auprès de 30 personnes.	1

POLICE DE PROXIMITÉ

La Sûreté du Québec s'est formellement engagée dans une approche professionnelle de type communautaire. Cette philosophie de travail comprend les cinq grands principes suivants :

- La présence familière;
- La qualité du service aux citoyens;
- Le partenariat avec la population;
- La consultation de la clientèle;
- La résolution de problèmes.

Cette section présente les principales activités réalisées par l'approche de police de proximité.

Présence familière et parrainage

À la Sûreté du Québec, la présence familière s'exprime par le programme de parrainage des municipalités.

Voici les principales activités de parrainage (rencontres et échanges avec les acteurs-clés) réalisées par nos membres cette année. Ces activités sont en lien avec les priorités locales identifiées par le CSP.

DESCRIPTION DES ACTIVITÉS	COMMENTAIRES	NB ACTIVITÉS
Rencontres de parrainage	Maires, directeurs généraux et conseillers municipaux furent rencontrés.	292

Activités communautaires réalisées au cours de l'année

Cette section présente les activités communautaires dans lesquelles les membres du poste se sont impliqués au cours de la dernière année.

DESCRIPTION ET COMMENTAIRES
2019-05-04 : Présence policière lors de l'événement Marche/cours pour le Haut-Saint-François, Saint-Isidore-de-Clifton.
2019-05-04 : Café avec un policier, East Angus.
2019-06-05 : Visite du poste par 12 élèves.
2019-06-06 : Rencontre de 12 aînés à Cookshire-Eaton par un policier et les cadets.
2019-06-07 : Burinage de bicyclettes par les cadets à Cookshire-Eaton.
2019-06-13 : Activité par les cadets aux Chevaliers de Colomb East Angus.
2019-06-23 et 2019-06-24 : Patrouille policière lors des festivités de la Fête nationale.
2019-06-27 : Conférence auprès de 17 enfants au Camp Magill, Lingwick.
2019-06-29 : Patrouille policière et présence des cadets du CSMRC lors des festivités de la Fête du Canada à Bury.
2019-07-04 : Randonnée avec les cadets dans le cadre des activités de sensibilisation Génivélo, Dudswell.
2019-07-14 : Atelier Génivélo par les cadets, Ascot Corner.
2019-08-10 : Présence des cadets MRC lors de l'événement Weedon en fête.
2019-08-15 : Présence des cadets du CSMRC lors de la Fête de la famille à East Angus.
2019-08-16, 17 et 18 : Présence policière et des cadets du CSMRC lors du Festival musique aux sommets de Chartierville.
2019-08-15, 16,17 et 18 : Présence policière et des cadets du CSMRC lors de l'Expo agricole de Cookshire-Eaton.
2019-11-10 : Participation à une activité de commémoration du Jour du Souvenir à East Angus.
2019-11-26 : Participation à la collecte de sang annuelle du service incendie de Cookshire-Eaton en collaboration avec Héma-Québec. Participation du policier-parrain à l'organisation. Don de sang par plusieurs policiers.
2019-12-10 et 2019-12-13 : Conférences sur le métier policier auprès de 65 élèves.

STATISTIQUES OPÉRATIONNELLES

Cette section est consacrée aux statistiques de :

- Sécurité des réseaux de transport
- Règlements municipaux
- Cartes d'appel
- Criminalité

Les résultats qui vous sont présentés dans cette section vous permettront tout particulièrement d'apprécier la performance de la Sûreté au cours de la dernière année.

Afin de mettre en perspective ces données et d'en analyser l'évolution, vous pourrez également les comparer avec données des quatre dernières années.

De plus, afin d'en faciliter l'analyse, ces données vous sont présentées à l'aide de deux types de graphiques.

Chacun des graphiques de type « *histogramme* » indique les résultats pour les cinq dernières années. Une ligne trace la moyenne des quatre dernières années.

Ces graphiques permettent aussi de situer les résultats de la dernière année par rapport à la **zone d'écart moyen**. L'écart moyen est calculé à partir de la moyenne des différences entre les données de chacune des années par rapport à la moyenne des quatre dernières années. Visuellement, il s'agit de la zone comprise entre les lignes « écart + » et « écart - ». Les résultats qui s'écartent de cette zone méritent une attention particulière du CSP.

Des graphiques circulaires, ou de type « *pointe de tarte* », accompagnent également des histogrammes afin d'illustrer plus précisément la répartition des catégories d'événements plus préoccupants.

Notez que les données de cette section concernent l'ensemble du territoire couvert par les effectifs du poste de la MRC du Haut-Saint-François. Les résultats pour chacune des municipalités vous sont présentés en annexes.

Un écart aux données présentées dans les rapports annuels précédents peut être attribuable à la modification du statut ou à l'évolution d'un dossier après la production du rapport annuel.

À surveiller : Depuis le mois de juin 2017, certains postes MRC ont été convertis en postes mixtes et gèrent désormais aussi le travail fait sur les autoroutes. Ce changement a pour conséquence d'ajouter les statistiques autoroutières à même celles de la MRC et donc d'affecter possiblement à la hausse les données statistiques (par exemple les constats provinciaux, les collisions, la criminalité et les cartes d'appel). Les données n'étant pas dissociables pour le moment, cette mise en garde sera valide jusqu'à ce qu'une solution soit trouvée.

Statistiques extraites du Tableau de bord le : 2020-05-21

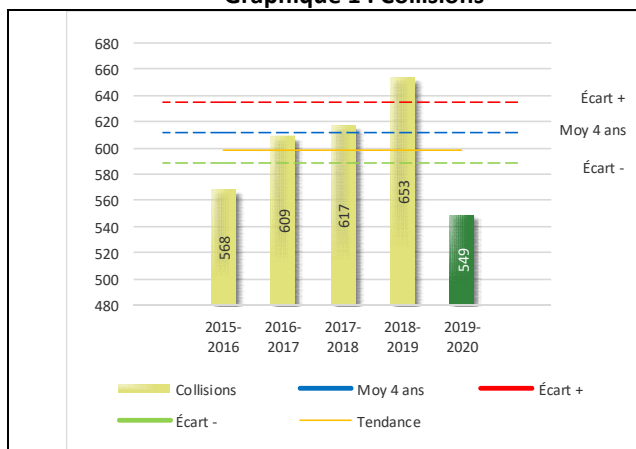
Tableau 1 Nombre de collisions et d'interventions couvertes sur le territoire

		2015-2016	2016-2017	2017-2018	2018-2019	2019-2020
Collisions						
	Collisions mortelles	2	4	3	0	2
	Collisions avec blessés graves ¹	7	3	8	2	4
	Collisions avec blessés légers	139	119	122	136	107
	Autres collisions avec blessés ²	5	8	3	4	1
	Collisions matérielles	415	475	481	511	435
	Sous-total :	568	609	617	653	549
Interventions						
	Avertissements nautiques	51	49	17	60	30
	Capacités affaiblies	49	37	33	48	27
	Autres crimes ³	38	38	49	54	35
	Constats provinciaux	1 714	1 675	1 418	1 521	1 346
	Constats municipaux	1 386	1 172	758	1 512	1 087
	AVVR ⁴	36	20	13	46	22
	Avertissements	1 468	1 141	793	1 494	1 017
	Sous-total :	4 742	4 132	3 081	4 735	3 564

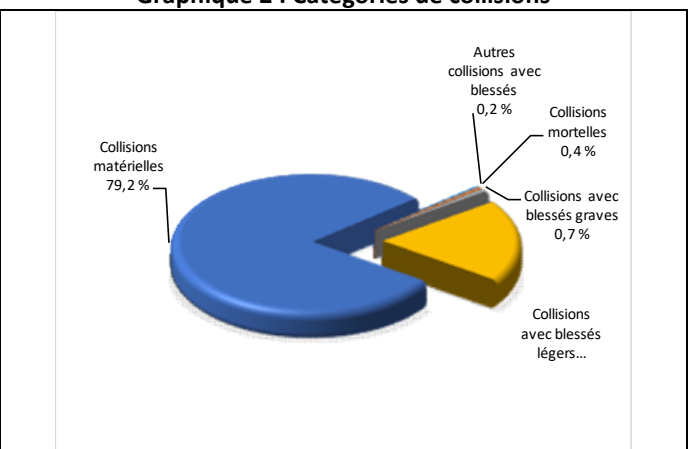
- 1 Pour les collisions avec blessés, la distinction entre « graves » et « légers » a débuté en janvier 2014.
- 2 La catégorie « Autres collisions avec blessés » comprend les cas survenus hors des chemins publics.
- 3 La catégorie « Autres crimes » comprend les cas de conduite dangereuse, de poursuite, de délit de fuite, de conduite de véhicule routier pendant une interdiction (de conduire).
- 4 Avis de vérification d'un véhicule routier.

Évolution du nombre de collisions au cours des dernières années depuis le 1^{er} avril.

Graphique 1 : Collisions



Graphique 2 : Catégories de collisions



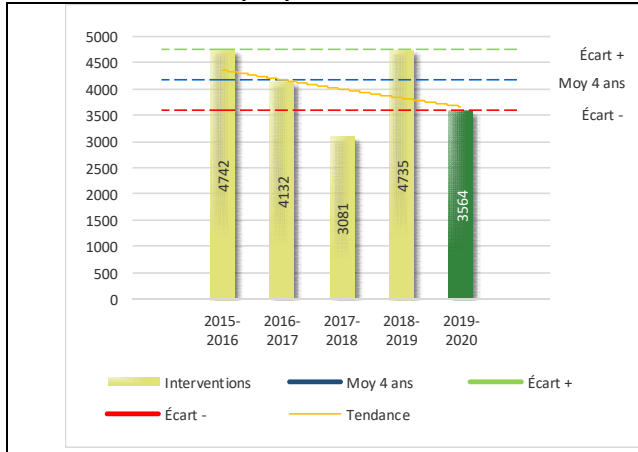
Collisions

Le graphique 1 permet de constater une diminution des collisions pour l'année courante. Le total, qui est de 549, se situe en dessous de l'écart moyen inférieur. Le bilan des collisions de l'année courante démontre une amélioration par rapport aux années antérieures. Il est important de mentionner que le nombre de collisions mortelles et avec blessés de l'année courante, qui est de 114, se situe sous la moyenne des quatre dernières années.

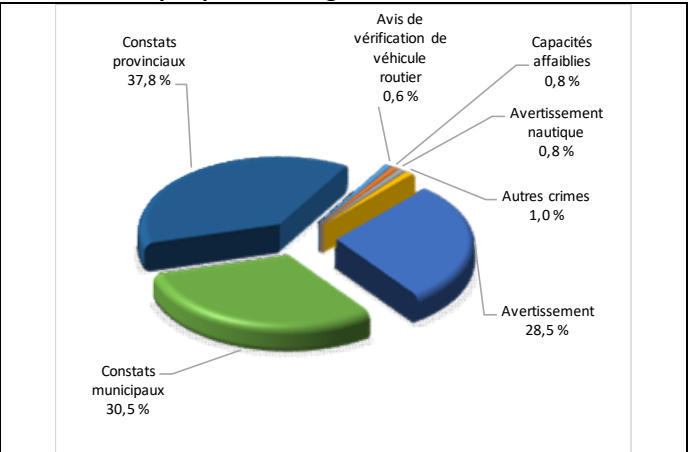
Une variation importante se situe au niveau des collisions matérielles qui affichent une baisse de 76 (15%) par rapport à l'année précédente.

Évolution du nombre d'interventions au cours des dernières années

Graphique 3 : Interventions



Graphique 4 : Catégories d'interventions

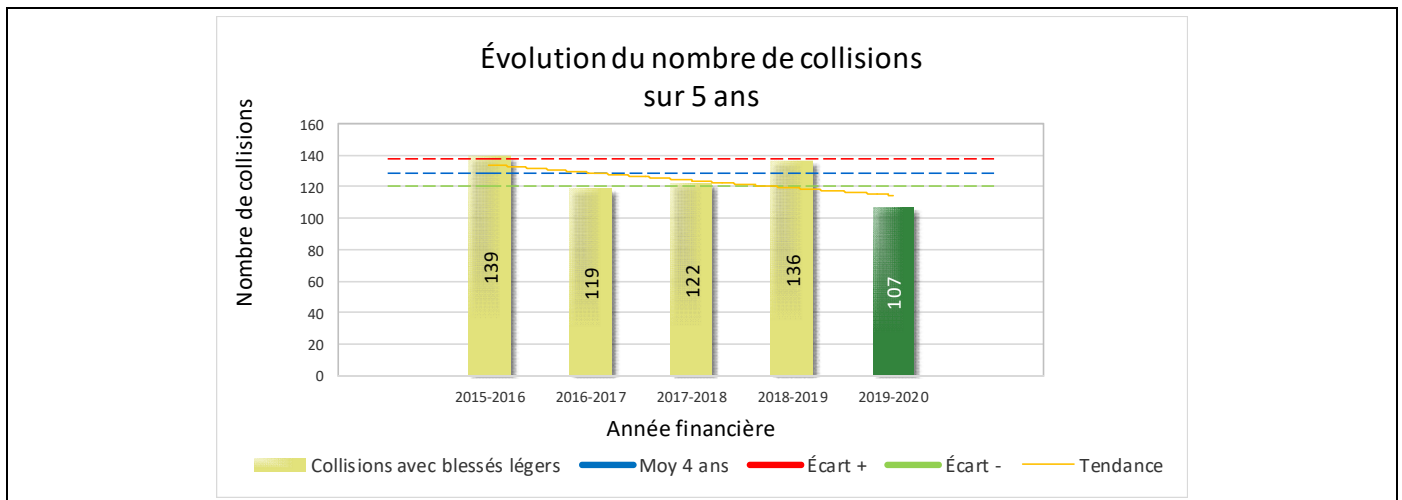


Interventions

Le graphique 3 présente une diminution du nombre d'interventions réalisées au cours de l'année courante par rapport aux années précédentes. Les résultats de l'année courante se situent en dessous de l'écart inférieur.

Une variation importante se situe au niveau des capacités affaiblies qui affichent une diminution de 21 (44%) interventions par rapport à l'année précédente.

Graphique 5 : Collisions avec blessés légers au cours des dernières années



Le graphique 5 présente l'évolution des collisions avec blessés légers. Une diminution de 29 (21%) par rapport à l'année dernière est constatée pour l'année en cours.

Tableau 2 Nombre de constats émis pour infractions aux règlements municipaux sur le territoire

Domaine	2015-2016	2016-2017	2017-2018	2018-2019	2019-2020
1) Alarmes ¹	11	10	2	2	19
2) Vente	0	0	0	0	0
3) Circulation ²	31	7	5	18	28
4) Paix, bon ordre et sécurité publique	1	0	0	0	1
5) Nuisance	58	44	34	30	34
Total :	101	61	41	50	82

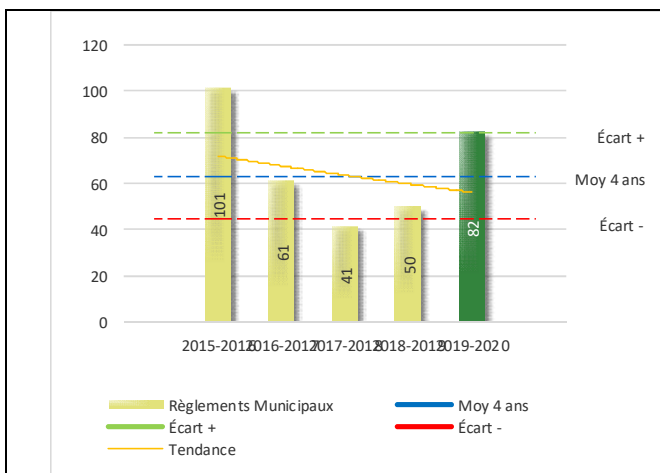
1 Les « Alarmes » du Tableau 2 font référence à des constats municipaux émis en vertu de la réglementation existante suite à des déplacements non fondés; tandis que les « Alarmes » du Tableau 3 sont des alarmes relayées par une central au CGA donnant lieu à un déplacement, mais pas nécessairement à un constat.

2 Types d'infractions de la circulation : endroits interdits, virages en « U », avertissement sonore, crissement des pneus, courses, et autres infractions impliquant des piétons, des animaux, des véhicules lourds, des véhicules d'urgence, etc.

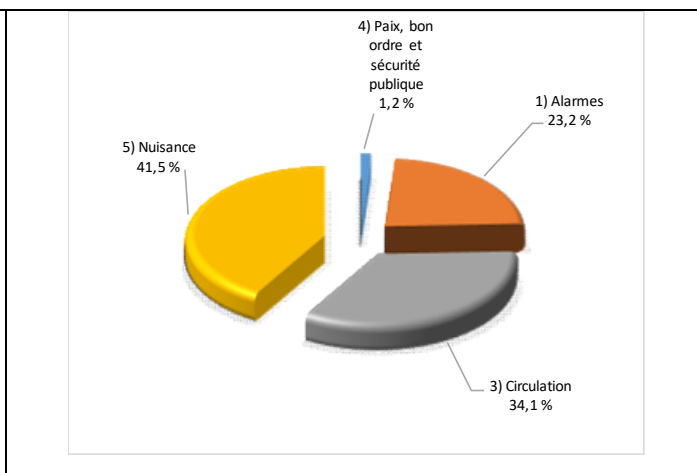
Le nombre de constats émis pour des infractions aux règlements municipaux a connu une augmentation au cours de la dernière année. Les policiers ont émis un total de 82 constats.

Évolution du nombre de constats émis pour infraction aux règlements municipaux pour l'année courante

Graphique 6 : Règlements municipaux



Graphique 7 : Catégories d'interventions



Le graphique 6 démontre que le nombre de constats émis pour des infractions aux règlements municipaux cette année est supérieur au nombre moyen de constats émis depuis les quatre dernières années.

Les résultats de l'année courante se situent dans la zone d'écart moyen.

Tableau 3 Nombre de cartes d'appel sur le territoire au cours de l'année

	2015-2016	2016-2017	2017-2018	2018-2019	2019-2020					
Priorité 1	889	1 075	1 173	1 184	1 212					
Priorité 2	1 104	2 263	2 406	2 153	2 214					
Priorité 3	261	600	646	670	688					
Total :	3 912	3 938	4 225	4 007	4 114					
Alarmes¹	Nb	%	Nb	%	Nb	%	Nb	%	Nb	%
	ND	ND	372	9%	298	7%	358	9%	336	8%

Priorité 1 : Événement requérant l'assignation immédiate d'un policier.

Priorité 2 : Événement requérant l'assignation d'un policier sur rendez-vous, avec déplacement.

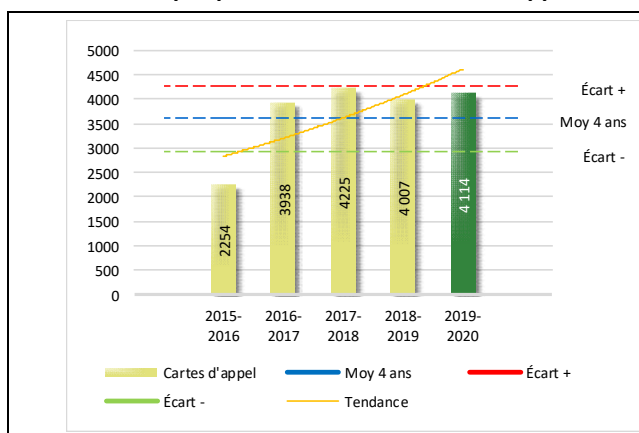
Priorité 3 : Événement requérant l'assignation d'un policier sur rendez-vous, sans déplacement.

1 Les « Alarmes » du Tableau 2 font référence à des constats municipaux émis en vertu de la réglementation existante suite à des déplacements non fondés; tandis que les « Alarmes » du Tableau 3 sont des alarmes relayées par une central au CGA donnant lieu à un déplacement, mais pas nécessairement à un constat.

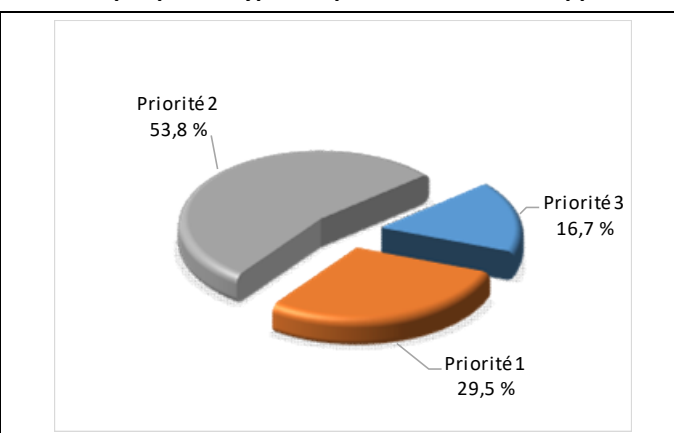
Le tableau 3 des cartes d'appel trace le portrait des données de l'année courante par catégories. Le nombre de cartes d'appel pour les alarmes a diminué de 22 (6%) par rapport à l'année précédente. Quant aux appels de priorité 1, ils ont augmenté de 28 (2%) par rapport à l'année précédente.

Évolution du nombre de cartes d'appel au cours des dernières années

Graphique 8 : Nombre de cartes d'appel



Graphique 9 : Types de priorité de cartes d'appel



Le graphique 8 illustre la fluctuation du nombre total de cartes d'appel au cours des cinq dernières années. On constate que le nombre de cartes d'appel enregistré pour cette période se situe au-dessus de la moyenne. Cependant, cet écart demeure dans la zone d'écart moyen.

Le graphique 9 indique que les cartes d'appel de priorité 2 sont les plus nombreuses à être enregistrées pour cette année.

De plus, il est important de souligner le nombre d'appels et de dossiers traités par le Centre de réponse aux citoyens (CRC). Le CRC vise à offrir une alternative pour le citoyen qui communique avec la Sûreté via un centre de gestion des appels (CGA), et ce, pour les appels et/ou dossiers ne requérant pas de déplacement policier. Pour l'année 2019-2020, les policiers assignés au CRC ont répondu à 127 appels et ouvert 116 dossiers pour la MRC du Haut-Saint-François.

³ La Sûreté du Québec a récemment modernisé ses centres de gestion des appels, notamment en remplaçant le système utilisé par les préposés aux télécommunications par un nouveau système de répartition assistée par ordinateur (SRAO). Ce changement entraîne une variation dans les types de priorité d'appel à compter de l'année 2015-2016.

Tableau 4 Nombre de crimes contre la personne sur le territoire au cours de l'année

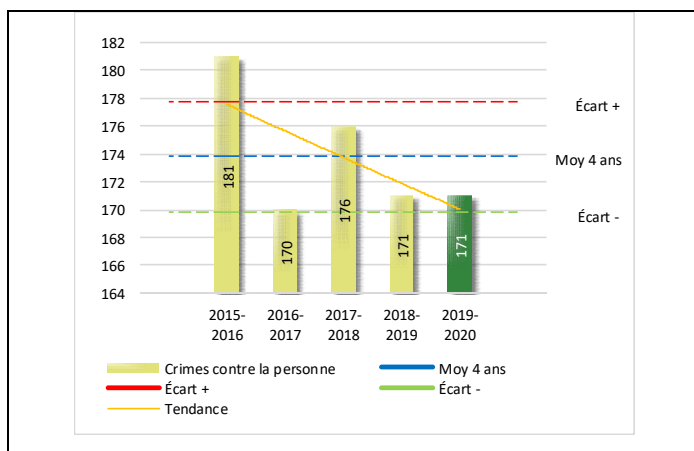
	2015-2016	2016-2017	2017-2018	2018-2019	2019-2020
1000- Crimes contre la personne¹					
Infractions entraînant la mort	0	0	0	0	0
Agressions sexuelles	15	21	28	26	38
Voies de fait	76	87	74	82	69
Vols qualifiés	0	0	4	2	2
Autres crimes contre la personne ²	90	62	70	61	62
Crimes contre la personne :	181	170	176	171	171

1. La section « Crimes contre la personne » présente le nombre de victimes d'actes criminels. Les sections suivantes présentent le nombre de dossiers opérationnels.

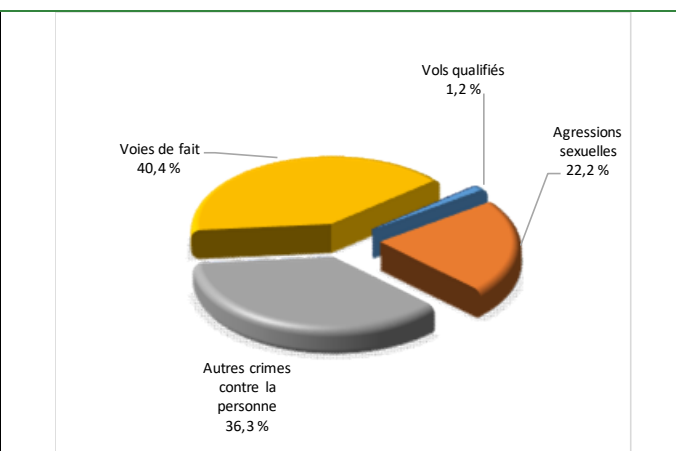
2. À titre informatif, les « Autres crimes contre la personne » incluent les cas d'enlèvement, de séquestration, d'extorsion, de profération de menaces, d'intimidation, etc.

Évolution du nombre de crimes contre la personne au cours des dernières années

Graphique 10 : Nombre de crimes contre la personne



Graphique 11 : Catégories de crimes contre la personne



Le graphique 10 présente le nombre de crimes contre la personne au cours des cinq dernières années. On constate que la donnée de cette année se situe en dessous de la moyenne.

Les résultats de l'année courante se situent dans la zone d'écart moyen. Les résultats demeurent statistiquement dans la moyenne par rapport au bilan des quatre dernières années de la MRC.

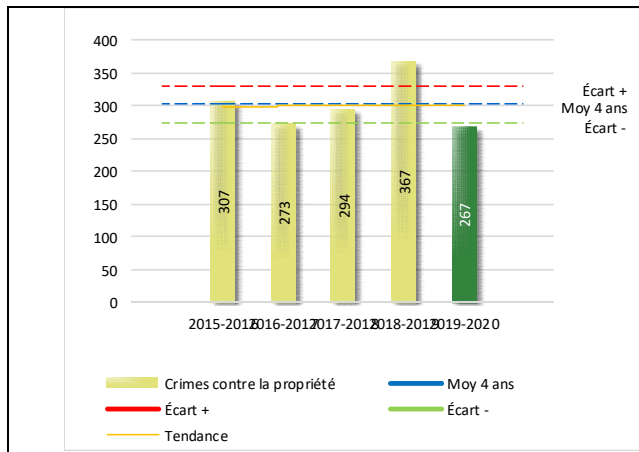
Le graphique 11 spécifie le nombre d'événements pour chacune des catégories des crimes contre la personne. On remarque alors que les voies de fait sont le type de crimes le plus fréquent pour cette année.

Tableau 5 Nombre de crimes contre la propriété sur le territoire au cours de l'année

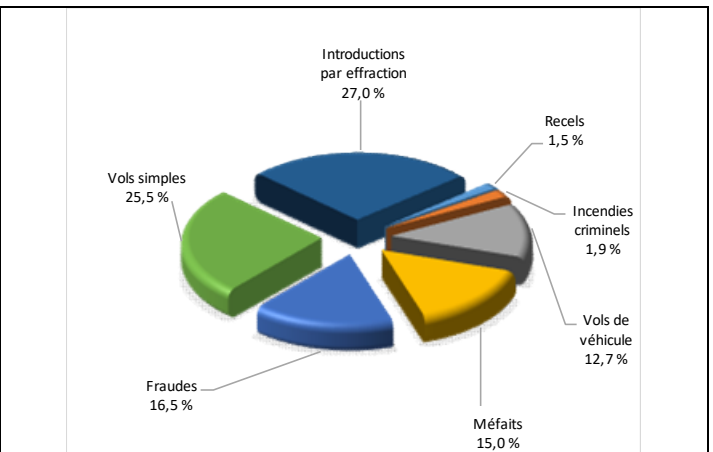
	2015-2016	2016-2017	2017-2018	2018-2019	2019-2020
2000- Crimes contre la propriété					
Incendies criminels	7	5	8	6	5
Introductions par effraction	90	89	84	72	72
Vols simples	91	53	67	84	68
Vols de véhicule	33	57	47	25	34
Recels	3	4	2	13	4
Fraudes	27	25	35	116	44
Méfais	56	40	51	51	40
Crimes contre la propriété :	307	273	294	367	267

Évolution du nombre de crimes contre la propriété au cours des dernières années

Graphique 12 : Nombre de crimes contre la propriété



Graphique 13 : Catégories de crimes contre la propriété



Le graphique 12 présente les crimes contre la propriété des cinq dernières années.

Les résultats de l'année courante se situent en dessous de l'écart inférieur. Les résultats présentent une amélioration significative par rapport au bilan des quatre dernières années de la MRC.

Le graphique 13 indique le nombre d'événements pour chacune des catégories de crimes contre la propriété. On remarque alors que les introductions par effraction sont le type de crimes le plus fréquent au cours de l'année.

Tableau 6 Autre criminalité et interventions sur le territoire au cours de l'année

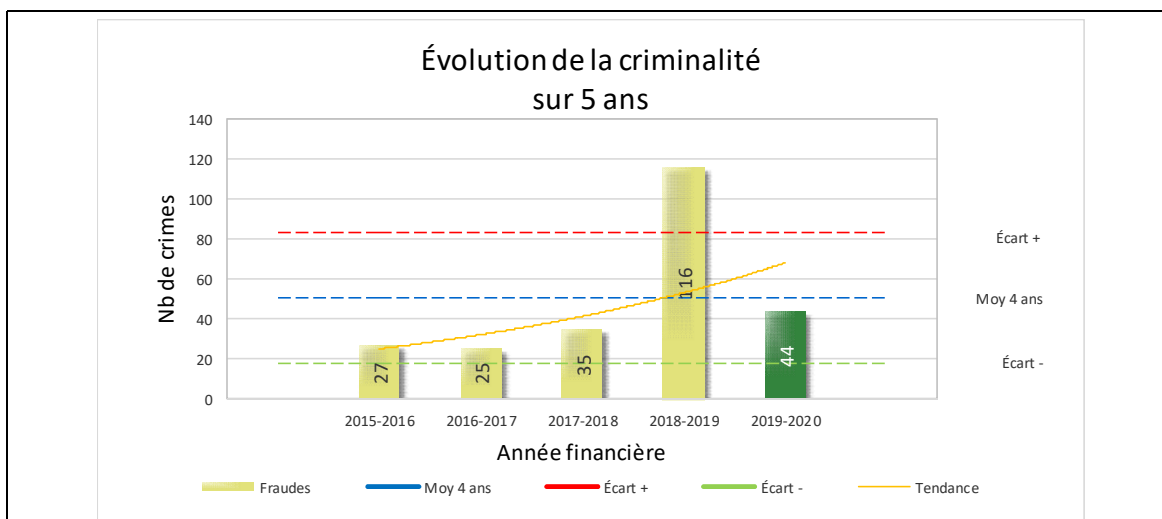
	2015-2016	2016-2017	2017-2018	2018-2019	2019-2020
Autres criminalités					
3000- Autres infractions au Code criminel ¹	83	52	37	63	38
4000 5000 - Loi régl. drogues et stupéfiants	68	54	59	33	24
6000- Infractions aux autres lois fédérales	1	2	1	0	1
7000- Infractions aux lois provinciales	11	12	17	19	24
Autres criminalités :	163	120	114	115	87
Activités policières					
A- Assistances	49	39	49	40	75
B- Permis	10	7	16	17	9
E- Enquêtes	136	157	139	124	162
F- Événements relatifs à la RACJ ²	26	26	20	25	36
P- Objets perdus ou trouvés	7	6	16	10	12
R- Interventions policières ³	206	211	247	240	366
V- Véhicules retrouvés ou remisés	32	30	24	27	23
X- Interpellation, observation et autre	45	48	49	93	62
Activités :	511	524	560	576	745
Total criminalité et activités :	1 162	1 087	1 144	1 229	1 270

1 La catégorie « Autres infractions au Code criminel » comprend différentes infractions telles : utilisation de monnaie contrefaite, avoir troublé la paix, évasion d'une garde légale, action indécente, production et distribution de pornographie juvénile, voyeurisme, leurre au moyen d'un ordinateur, appel téléphonique indécent, menace, incitation publique à la haine, etc.

2 La Régie des alcools, des courses et des jeux.

3 La catégorie « Interventions policières » comprend notamment les cas suivants : plainte de bruit, chicane de famille, service d'ordre, escorte de véhicule, affaire civile, transfert de détenu et de personne en crise, assistance au public, prise d'empreintes digitales, personne en détresse, etc.

GRAPHIQUE 14 : FRAUDES AU COURS DE L'ANNÉE



Le graphique 14 démontre que le nombre de fraudes de cette année est inférieur au nombre moyen depuis les quatre dernières années.

Ce type de crime présente une amélioration rapport à l'année dernière dans un contexte où les fraudes sont en augmentation au pays.

INTERVENTIONS EN MILIEU SCOLAIRE

Cette section présente les différentes interventions réalisées en milieu scolaire. Elles doivent donc être distinctes des informations insérées dans la section « Prévention » au début du rapport annuel.

	Année courante
Nombre de dossiers d'enquête relatifs au PIMS	13
Nombre de dossiers d'enquête en collaboration	0
Total dossiers :	13

Nombre d'établissements où une intervention a eu lieu	9
Nombre d'élèves rencontrés	1384

Nombre d'établissements visés (année)	15
---------------------------------------	----

INTERVENTIONS PAR DES UNITÉS DE SOUTIEN ET MESURES D'URGENCE

Cette section présente les interventions réalisées sur le territoire de la MRC par des unités de soutien régionales ou de mesures d'urgence au cours de l'année. Voici les détails de ces interventions.

TYPE DE SUPPORT	NOMBRE DE MISSIONS	NOMBRE DE PERSONNES	NOMBRE D'HEURES
Maître-chien	12	12	39,5
Coordonnateur de recherche	1	1	5
Module d'intervention	2	9	41

- En collaboration avec le Bureau de coordination et du soutien opérationnel (BCSO) du district Sud, les patrouilleurs de soutien MRC ont été assignés à 48 opérations en sécurité routière. Lors des activités, ils ont intercepté 360 véhicules en plus d'émettre 173 constats et 23 avertissements. De plus, ils ont été présents plus de 183 heures sur le territoire de la MRC. À noter que le nombre de constats et avertissements sont inclus dans le nombre total présenté au tableau 1.
- Au cours de l'année, 20 activités de patrouille nautique par l'équipe récréotouristique du CSMRC furent réalisées; 184 embarcations furent interceptées, 5 embarcations furent expulsées, 13 constats et 82 avertissements furent émis.
- Au cours de l'année, 7 activités de patrouille en motoneige ou opérations aux abords des sentiers de motoneiges par l'équipe récréotouristique du CSMRC furent réalisées ; 197 motoneiges furent interceptées, 4 autres véhicules hors route (VHR) furent interceptés, 6 constats et 17 avertissements furent émis.
- Au cours de l'année, 23 activités de patrouille en quad ou opérations aux abords des sentiers de quads par l'équipe récréotouristique du CSMRC furent réalisées ; 192 quads et 41 autres VHR furent interceptés, 7 constats et 17 avertissements furent émis.

ACTIVITÉS DIGNES D'INTÉRÊT ET ÉVÉNEMENTS MAJEURS

Voici les activités dignes d'intérêt et les événements majeurs ayant eu lieu au cours de l'année et qui n'ont pas été mentionnés dans les sections précédentes.

Avril

- Inondations à Weedon et Dudswell.
- Participation de membres du poste au déploiement policier pour les inondations à Sainte-Marthe-sur-le-Lac et Rigaud.

Juin

- Début de la présence de deux cadets dans les municipalités d'Ascot Corner, East Angus, Dudswell et Weedon.
- Début de la présence de deux cadets du CSMRC.
- Programme de prévention sur la route 112 : panneaux de sensibilisation.



- Personne barricadée à Bury. Collaboration du Groupe tactique d'intervention et d'un maître-chien.

Juillet

- Recherche et sauvetage d'un individu à Bury. Collaboration d'un maître-chien et de patrouilleurs en VTT. La personne fut retrouvée saine et sauve.

Août

- Individu suicidaire armé à Cookshire-Eaton. Collaboration du Groupe tactique d'intervention et d'un maître-chien.

Septembre

- Recherche d'un aéronef disparu.

Octobre

- Réduction de la limite de vitesse sur la route 112 entre le chemin Talbot à Ascot Corner et la route 214 à Westbury
- Halloween : Présence policière, sécurité et distribution de friandises

Novembre

- Tempête de vent et inondations dans plusieurs secteurs

Décembre :

- Plusieurs opérations de contrôle d'alcool et drogue au volant.

Janvier :

- Dossier de voies de faits et agression armée sur un policier à Saint-Isidore-de-Clifton.

Mars :

- Début d'une opération spéciale dans le contexte de la pandémie de COVID-19.